Ciudades Intermedias: Una oportunidad para dinamizar el Desarrollo Sostenible de los Territorios Rurales en Centroamérica

Apuntes de NICARAGUA

Carlos Fernando López

CEPAD www.cepad.org

FIU Institute for Public Management and Community Service
Florida International University

Consejo de Gobernadores del Paraguay

IICA

Nicaragua también, otro país urbanizado.

Crecimiento y distribución de la población en Nicaragua

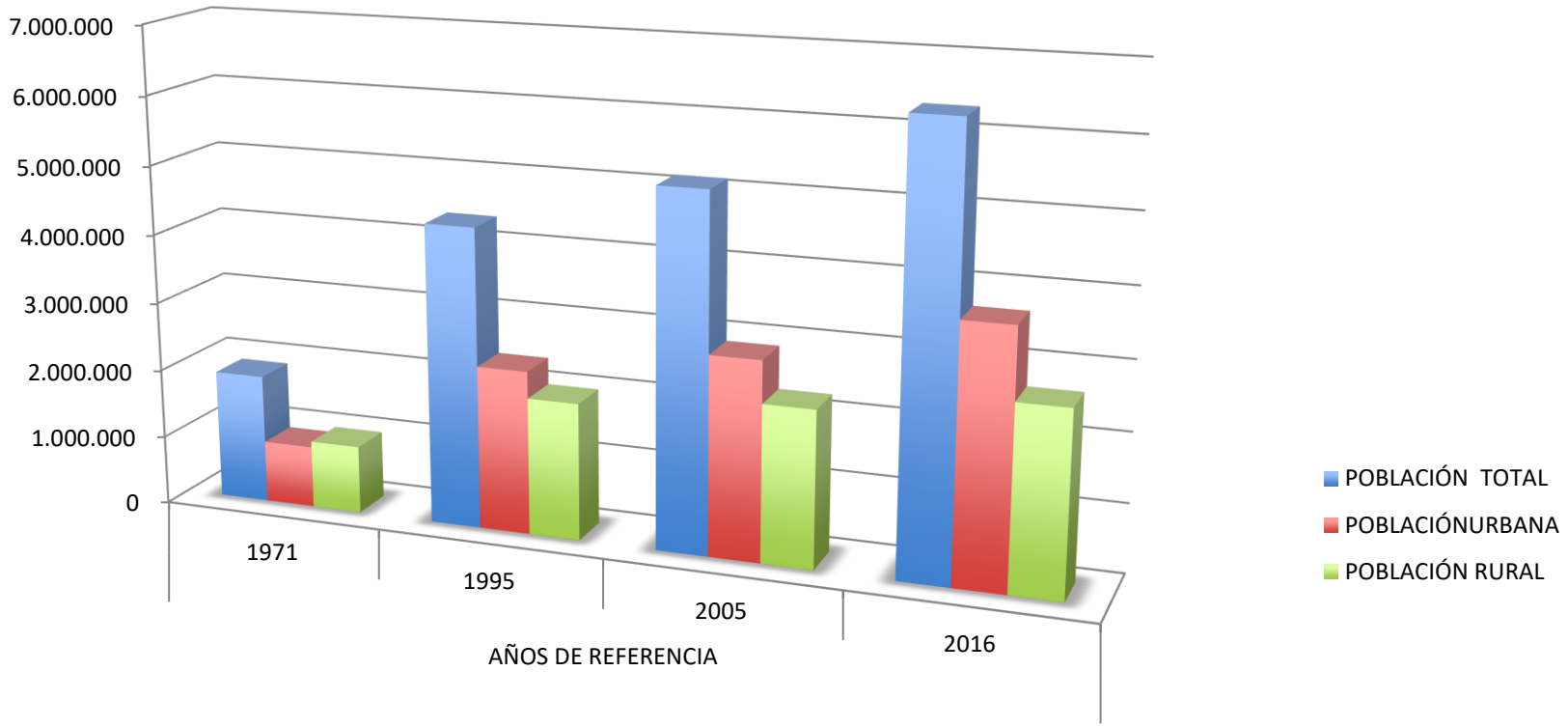

	AÑOS DE REFERENCIA			
	1971	1995	2005	2016
POBLACIÓN TOTAL	1.877.952	4.357.099	5.142.098	6.327.924
POBLACIÓNURBANA	896.380	2.370.810	2.875.550	3.676.681
POBLACIÓN RURAL	981.572	1.986.289	2.266.548	2.651.243

Sistema de Ciudades en Nicaragua:
Decreto Ejecutivo No. 78-2002, de Normas, Pautas y Criterios para el Ordenamiento Territorial.

Red de Asentamiento Humanos y clasificación de sus categorías

Ciudad Capital:	Concentra las sedes centrales y principales actividades de los Poderes del Estado.
Ciudad Metropolitana:	< 100,000 hab.
Ciudades Grandes	≤ 45, 000 ≥ 100,000 hab.
Ciudades Medianas	≤ 11, 000 ≥ 44,000 hab.
Ciudades Pequeñas	≤ 5, 000 ≥ 10,000 hab.
Pueblos:	≤ 2,500 ≥ 5,000 hab.
Villas:	≤ 1,000 ≥ 2,500 hab.
Caseríos:	≤ 500 ≥ 1 000 hab.
Asentamientos	≥ 500 hab.

Atribuciones administrativas

Ciudad Metropolitana:	Cabeceras departamentales o regionales, pueden atender a otros municipios fuera de su limite, tienen que tener capacidades similares a la capita.
Ciudades Grandes	Cabeceras departamentales o regionales, pueden atender a otros municipios fuera de su delimitación.
Ciudades Medianas	Municipios, que pueden funcionar como cabeceras de departamento, y apoyar a ciudades grandes.
Ciudades Pequeñas	Municipios que apoyan a las ciudades pequeñas, y a pueblos y villas.

Pueblos:	Pueden cumplir funciones de municipio y de cabeceras de zonas administrativas, apoyan a las ciudades pequeñas, villas y caseríos.
Villas:	Centros de integración urbano-rural, pueden cumplir funciones de municipio.
Caseríos:	Son concentraciones rurales, pueden cumplir funciones de municipio, atienden a los asientos dispersos.
Asentamientos dispersos:	No cumplen funciones administrativas.

El contexto en cifras

COMPOSICIÓN DEL SISTEMA DE CIUDADES AL 2016

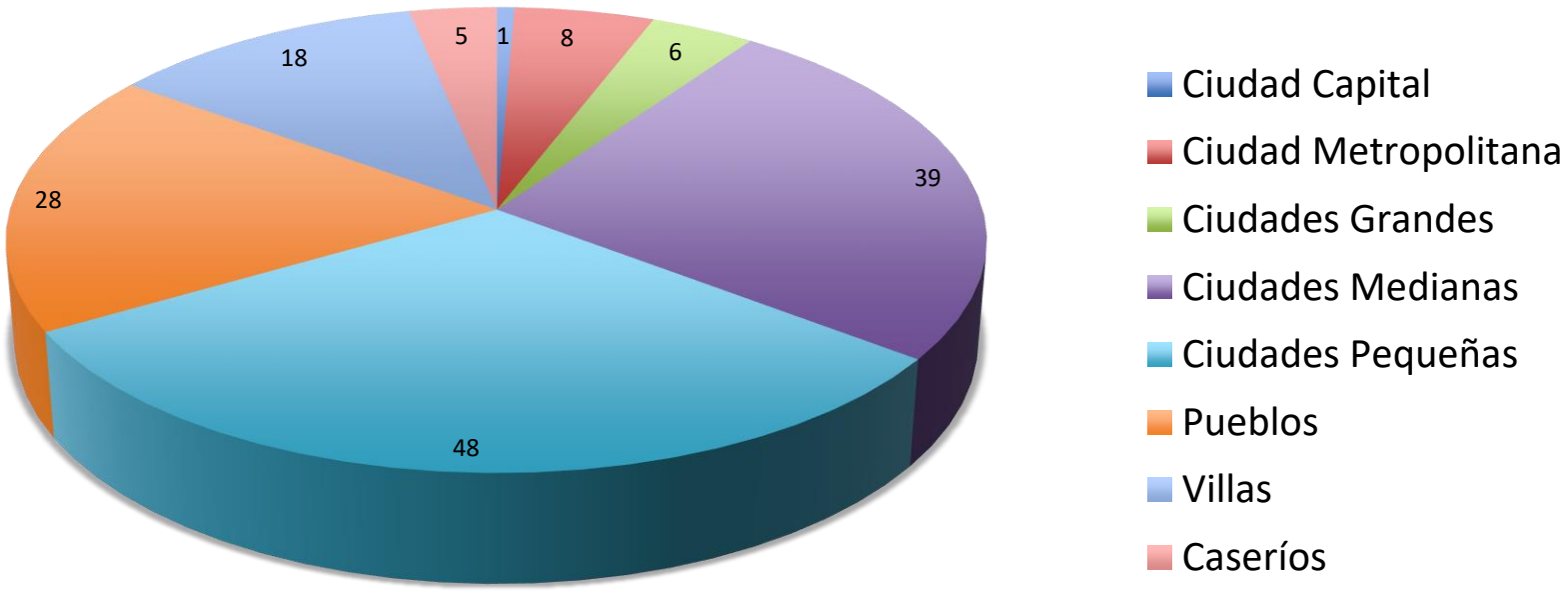

SISTEMA DE CIUDADES DISTRIBUCIÓN POR ÁREA

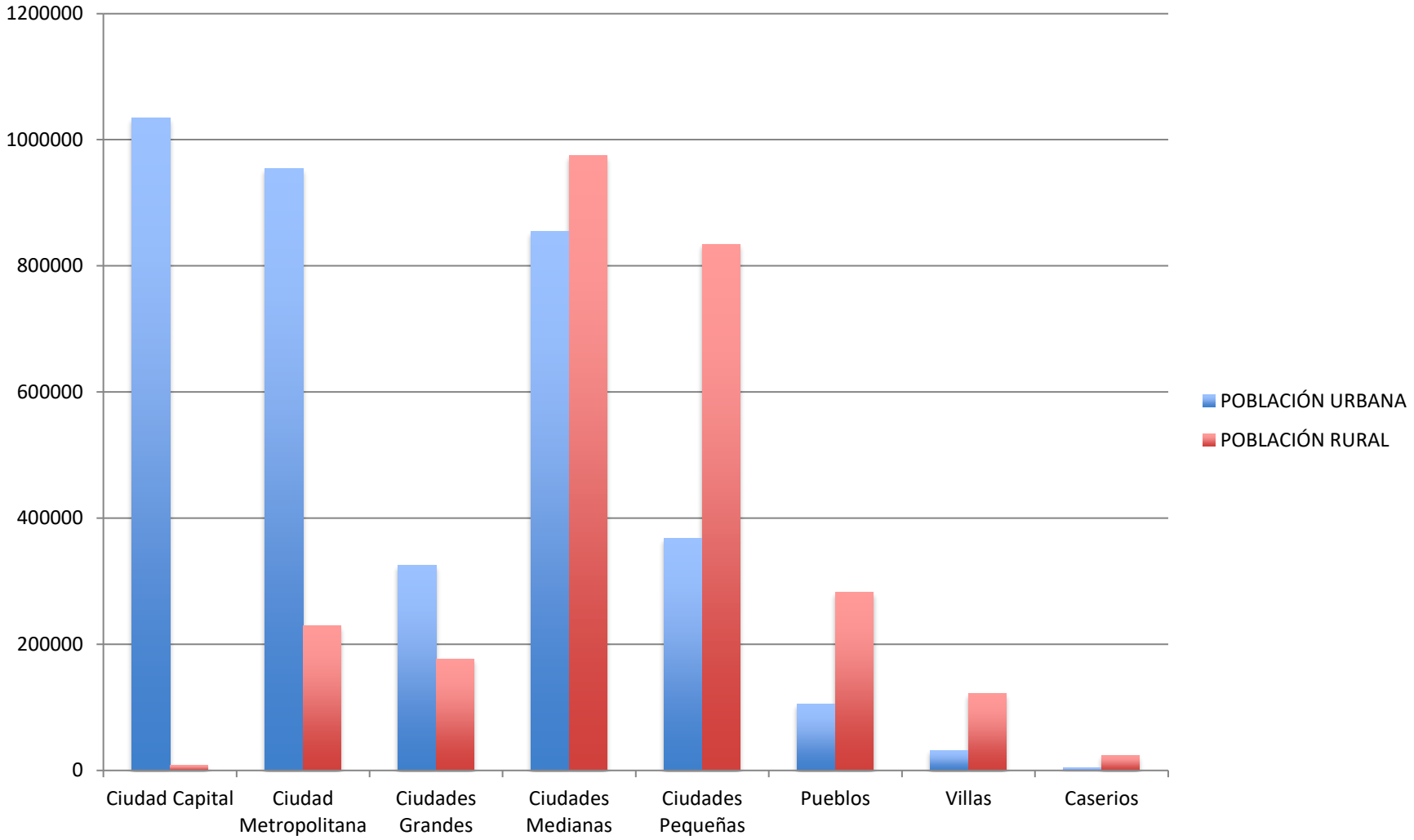

La relevancia de las ciudades medianas

- 25% del total de ciudades integran la categoría de ciudades medianas.

- Concentran la mayor cantidad de población en relación a las otras categorías, con el 29% del total de población en Nicaragua.

- En términos de extensión territorial representan 46,107.43 km ^{2}, que significa el 39% del área total del territorio nacional.

Evolución de las ciudades medianas

AÑO DE REFERENCIA	CANTIDAD DE CIUDADES	POBLACIÓN				
		TOTAL	URBANA	%	RURAL	%
1971	9	311,737.00	191,457.00	61.00	120,280.00	39.00
1995	25	987,815.00	546,277.00	55.30	441,538.00	44.70
2005	34	1,400,674.00	776,086.00	55.41	624,588.00	44.59
2016	39	1,828,795	854,383	46.72	974,412	53.28

Características de las ciudades medianas

Hay representación de todos departamentos y las dos regiones autónomas.

33% ubicados en el pacífico.

No hay una homogeneidad marcada entre ellos. Cabeceras departamentales, polos de producción, centros de servicios a la producción.

Inversión local en caminos, puentes y alcantarillados ocupa entre el 8 al 16% de los fondos locales, en esos extremos hay dos grupos.

En promedio el 70% de su territorio está dedicado a labores agropecuaria (ganado vacuno, frijoles, maíz).

Están integrados a la red vial nacional, el país en general está conectado.

Aspectos a considerar

Poco debate sobre el rol de las ciudades en los procesos de desarrollo territorial.

Crecimiento urbano sin planificación, aun con herramientas disponibles.

El modelo de agricultura familiar (ganadería extensiva), se perpetua en detrimento de los recursos naturales.

Programas de apoyo se enfocan en sectores de mayor dinamismo y con miras a la exportación.

Poca información disponible para comprender las dinámicas territoriales.

Sin líneas de base, no es posible plantearnos aproximaciones a respuestas sobre estos temas.

Modelo de reconcentración de tierra en manos de las centrales de cooperativas.

Oportunidad para lograr continuidad en los planes de desarrollo territorial como nunca antes se había presentado.

Muchas gracias