

XXIII Conferencia Interamericana de Alcaldes y Autoridades Locales.

Taller "Ciudades Intermedias: Oportunidades para dinamizar el Desarrollo Sostenible"

"EL DESARROLLO RURAL Y LAS CIUDADES INTERMEDIAS: LA EXPERIENCIA DE EXTREMADURA"

Fernando Javier Grande Cano. Vicepresidente. Diputación de Cáceres.



DIPUTACIÓN DE CÁCERES



Provincia de Cáceres

EXTREMADURA

En todo lo que concierne al desarrollo del medio rural, son las administraciones locales las que deben tomar la iniciativa y la responsabilidad de gestión más que los gobiernos, aunque con su colaboración.

La Diputación de Cáceres, como administración provincial, es una "administración intermedia" .

Los servicios de promoción del desarrollo o del turismo han sido los últimos en incorporarse a la cúspide de las demandas de alcaldes y alcaldesas.

En el contexto actual hemos convenido que la mayor preocupación de la Diputación de Cáceres sea el impulso de iniciativas de desarrollo territorial capaces de frenar la tendencia al despoblamiento.

La Vicepresidencia de Servicios Estratégicos de desarrollo Territorial trata de provocar el desarrollo sobre recursos propios, ya sea por la potencialidad de la tierra para la producción agrícola o ganadera o por el valor de su patrimonio cultural o natural o por todos en conjunto.

A topographic map of the Province of Cáceres, Spain, highlighting four key protected and cultural areas. The map uses color coding: green for the Biosphere Reserves of Monfragüe and Tajo/Tejo, and brown for the Cultural Park of Sierra de Gata and the Geopark Villuercas Ibores Jara. A central river network is shown in blue. The province's outline is clearly defined against the surrounding terrain.

PARQUE CULTURAL DE LA
SIERRA DE GATA

RESERVA DE LA BIOSFERA
DE MONFRAGÜE

RESERVA DE LA BIOSFERA
DE TAJO/TEJO

GEOPARQUE
VILLUERCAS IBORES JARA

PROVINCIA DE CÁCERES
TURISMO SOSTENIBLE SOBRE ESPACIOS
PROTEGIDOS Y CULTURALES

Observaremos el ejemplo del Geoparque Mundial de la UNESCO Villuercas Ibores Jara

Geoparques Mundiales de la UNESCO

Programa Internacional de Ciencias de la Tierra y de los Geoparques



UNESCO GLOBAL GEOPARKS

The 38th General Conference of UNESCO
has designated

Villuercas-Ibores-Jara

as a
UNESCO Global Geopark

UNESCO Global Geoparks explore, develop and celebrate the links between their geological heritage and all other aspects of their natural and cultural heritage. They reconnect human society with the history of our planet across 4,600 million years that have shaped every place on Earth and all life that has ever lived here.

PERIOD OF DESIGNATION

January 1, 2016 - December 31, 2019

A handwritten signature in black ink, which appears to read 'Irina Banoș'.

DIRECTOR-GENERAL OF UNESCO

*In order to ensure the continuing quality of UNESCO Global Geoparks, the designation is subject to revalidation every four years.

Los geoparques mundiales son territorios reconocidos por la UNESCO por disponer de un patrimonio geológico de importancia internacional, al que agrega valor científico y una cierta singularidad y belleza paisajística.

Los geoparques ponen en valor este recurso mediante la educación de la población acerca del patrimonio geológico haciéndola cómplice de su conservación y mediante la aplicación de estrategias de desarrollo sostenible basadas en ese patrimonio.

Geoparques Mundiales de la UNESCO

zonas con patrimonio geológico de valor internacional,

>>> Investigación, Patrimonio geológico.

enfoque de abajo arriba:

conservación de ese patrimonio

>>> Conservación.

conciencia de dicho patrimonio:

>>> Educación.

enfoque sostenible del desarrollo:

>>> Desarrollo Sostenible. Geoturismo.

cooperación internacional:

>>> Trabajo en Red.

zonas con patrimonio geológico de valor internacional,
Investigación, Patrimonio geológico reconocido.

Un patrimonio basado en
hechos científicamente contrastados,
singulares y relevantes
para la humanidad, la naturaleza o la historia de la Tierra.

Un paisaje geológico singular.



Organización
de las Naciones Unidas
para la Educación,
la Ciencia y la Cultura



Villuercas-Ibores-Jara
Geoparque
Mundial de
la UNESCO



Un paisaje geológico singular.



Organización
de las Naciones Unidas
para la Educación,
la Ciencia y la Cultura



Villuercas-Ibores-Jara
Geoparque
Mundial de
la UNESCO



Organización
de las Naciones Unidas
para la Educación,
la Ciencia y la Cultura

Villuercas-Ibores-Jara
Geoparque
Mundial de
la UNESCO

Un paisaje geológico singular.

Un monumento natural geológico.



Organización
de las Naciones Unidas
para la Educación,
la Ciencia y la Cultura



Villuercas-Ibores-Jara
Geoparque
Mundial de
la UNESCO

Una paleontología única.



Organización
de las Naciones Unidas
para la Educación,
la Ciencia y la Cultura



Villuercas-Ibores-Jara
Geoparque
Mundial de
la UNESCO

Investigación



Organización de las Naciones Unidas para la Educación, la Ciencia y la Cultura

Villuercas-Ibores-Jara Geoparque Mundial de la UNESCO



Organización
de las Naciones Unidas
para la Educación,
la Ciencia y la Cultura



Villuercas-Ibores-Jara
Geoparque
Mundial de
la UNESCO



Educación. La Geoconvivencia.



Educación. La Geoconvivencia.



Organización de las Naciones Unidas para la Educación, la Ciencia y la Cultura
Villuercas-Ibores-Jara Geoparque Mundial de la UNESCO



Promoción social.



Promoción social

Aplicar un enfoque de abajo a arriba

Promover la participación local y de las administraciones en la gestión del geoparque.

Un enfoque procedimental necesario en todas las **estrategias de desarrollo sostenible**, impulsadas por Naciones Unidas para los objetivos mundiales de desarrollo sostenible.

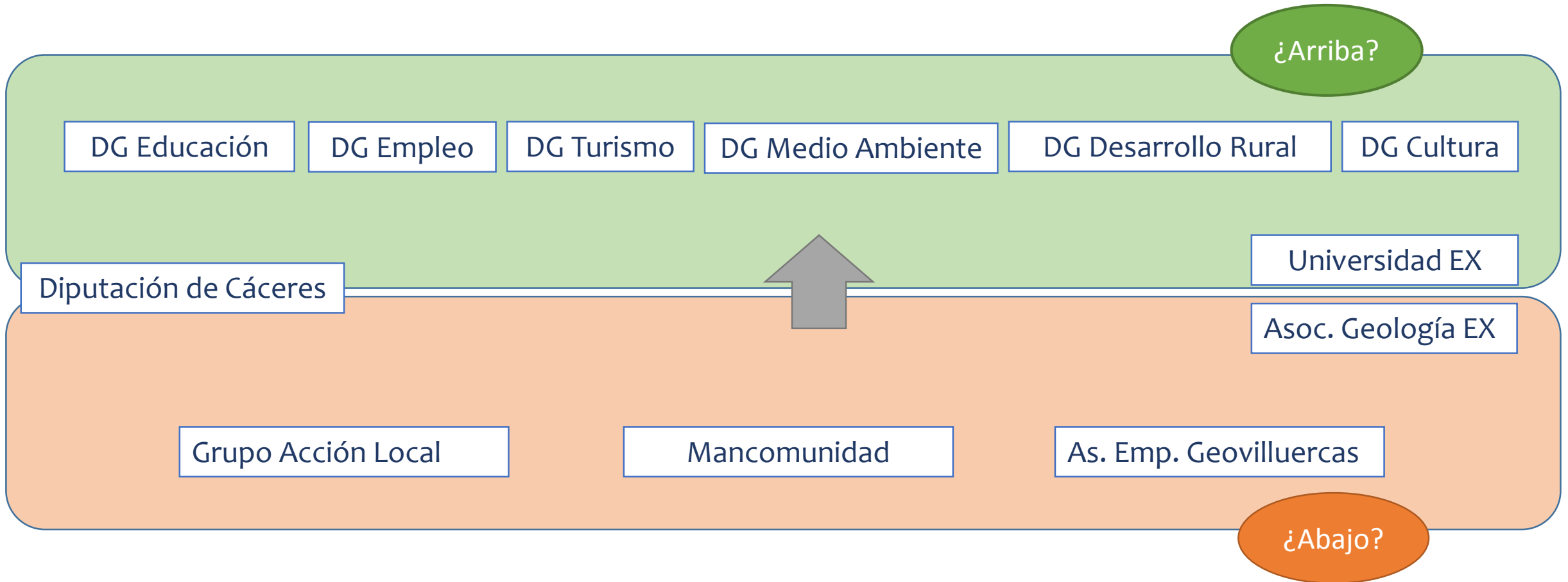
Ley 45/2007, de 13 de diciembre, para el desarrollo sostenible del medio rural

El futuro del medio rural necesita un modelo de desarrollo sostenible.

La aplicación de la ley requiere la colaboración de todas las Administraciones Públicas.

Estructura de gestión en Villuercas-Ibores-Jara

El enfoque de abajo a arriba: Más allá de la participación local



Estructura de gestión en Villuercas-Ibores-Jara

El Consejo del Geoparque: Participación en la Gestión.



Una Estructura de Gestión participada.



Organización
de las Naciones Unidas
para la Educación,
la Ciencia y la Cultura



Villuercas-Ibores-Jara
Geoparque
Mundial de
la UNESCO

Estructura de gestión en Villuercas-Ibores-Jara

La gestión del geoparque se realiza mediante la metodología de Plan de Acción.

CONSERVACIÓN DEL PATRIMONIO.		
Talleres y eventos proyecto científico	DIPCC	3.000,00
Trabajos de campo y desplazamientos del CEC	DIPCC	1.128,00
Apoyo al Congreso SEDPGYM Logrosán	DIPCC	400,00
Mejoras en el Centro de Interpretación del Monumento Natural "Cueva de Cas"	DGMA	44.500,00
Convenio DGMA-CSIC: seguimiento ambiental y estudio geológico Cueva de Cas	DGMA	44.983,39
TOTAL		94.011,39
EQUIPAMIENTOS E INFORMACIÓN TURÍSTICA.		
Reedición de folletos	DIPCC	2.450,00
Adecuación del camping los Ibores	DGTUR	15.125,00
Proyecto de adecuación de área de servicio para autocaravanas en Guadalupe	DGTUR	4.114,00
Instalación señales en los accesos al Geoparque en la red regional de carretera	DGTUR	13.608,14
obras de ampliación del antiguo polvorín en la mina la Costanaza	DGTUR	70.000,00
creación del centro de interpretación del fósil en Navatrasierra	DGTUR	20.000,00
Servicio de Información Turística Guadalupe	DGTUR	12.000,00
CREACION MUSEO MINERO	VVAA	117.434,84
TOTAL		254.731,98

INTENSIFICAR EL TRABAJO EDUCATIVO. PROYECTO GEOCENTROS		
Viajes educativos		
Expo itinerante paneles geológicos	DIPCC	3.000,00
Edición del libro de texto de Conocimiento del Medio	DIPCC	4.326,90
TOTAL	DIPCC	9.187,30
		16.514,32
INCREMENTAR LA PARTICIPACIÓN EN LAS REDES DE GEOPARQUES.		
EGN Cuota Magazine 2014		
Semana Europea del Geoparque 2014	DIPCC	1.000,00
EGN CC Sobrarbe	DIPCC	10.000,00
EGN CC Harz	DIPCC	676,85
Reuniones del CEG	DIPCC	2.327,20
Capacity building: Reuniones en Guatemala	DIPCC	779,62
Organización I Jornadas Comité Español de Geoparques	APRODERVI	6.000,00
TOTAL	APRODERVI	8.040,33
		28.824,00

Estructura de gestión en Villuercas-Ibores-Jara

La gestión del geoparque se realiza mediante la metodología de **Plan de Acción**.

- Estructura de gestión Investigación y conservación del patrimonio.
- Equipamientos, infraestructuras e información turística.
- Geoturismo, formación, promoción, marketing y comercialización.
- Otros sectores y acciones de desarrollo sostenible.
- Educación formal y no formal. Proyecto geocentros.
- Networking. La participación en las redes de geoparques.

Una cuestión clave:
En términos de desarrollo sostenible...

¿Deben ser los espacios protegidos, sostenibles
económicamente?

¿Deben ser las empresas que explotan sosteniblemente
los espacios protegidos, sostenibles económicamente?

¿Sería "ambos casos" la respuesta correcta?

El modelo propuesto en el Geoparque para el papel de las administraciones públicas:

**Generar los espacios
en los que las actividades económicas son posibles**

El modelo propuesto en el Geoparque para el papel de las administraciones públicas:

**Generar los espacios
en los que las actividades económicas son posibles**

Infraestructuras

Acuerdos locales

Cooperación

Regulación

Financiación de iniciativas

Formación

Trabajo en red público-privada

Información turística: CRV.



Organización de las Naciones Unidas para la Educación, la Ciencia y la Cultura



Villuercas-Ibores-Jara Geoparque Mundial de la UNESCO



rocas sedimentarias
sedimentary rocks

rocas metamórficas
metamorphic rocks

rocas ígneas
igneous rocks



Acuerdos locales.



Organización
de las Naciones Unidas
para la Educación,
la Ciencia y la Cultura



Villuercas-Ibores-Jara
Geoparque
Mundial de
la UNESCO

COMITÉ EDUCATIVO Y CIENTÍFICO GEOPARQUE VILLUERCAS IBORES JARA

Formación en el campo



Geoparks
#EGNWEEK2017

Lunes 22 de mayo.
¿Participas?

TRABAJO DE CAMPO



Organización
de las Naciones Unidas
para la Educación,
la Ciencia y la Cultura



Villuercas-Ibores-Jara
Geoparque
Mundial de
la UNESCO

Villuercas-Nature
Guías del Geoparque Villuercas, Ibres, Jara

Formación de guías



Promoción turística: Geodisea .





[INICIO](#)

[EL GEOPARQUE](#)

[LOS GEOSITIOS](#)

[HAZ GEOTURISMO](#)

[PROYECTO EDUCATIVO](#)

[NOTICIAS](#)

[CONTACTO](#)



Cooperación para la promoción.

Cómo llegar

Semana Europea 2017

Practica el Geoturismo

Cómete el Geoparque

Descansa en el Geoparque

Productos del Geoparque

Catálogo Servicios Turísticos

La Formación Cuarcita Armoricana

El Castillo de Cabañas

Catálogo de servicios turísticos Catalog of tourist services

Geoparque

Villuercas Ibores Jara

Cooperación para la promoción.



8 AL 12 DE MARZO
STAND DE LA RED DE LOS
GEOPARQUES MUNDIALES



Extremadura Spain

**GEOPARQUE MUNDIAL DE LA UNESCO
VILLUERCAS IBORES JARA**

Participación en las grandes ferias internacionales de turismo

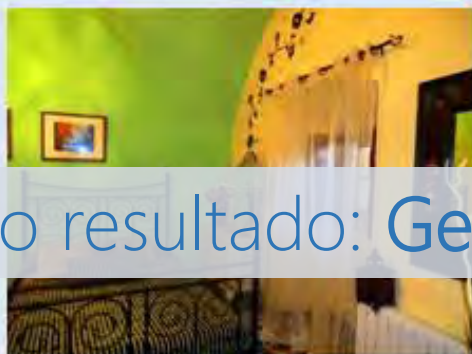


EL GEOPARQUE DE LAS EMOCIONES



ACTIVIDADES HECHIZO DE OTOÑO EN EL GEOPARQUE VILLUERCAS IBORES JARA

Y como resultado: Geoturismo



ALOJAMIENTOS



RESTAURANTES



ACTIVIDADES



GASTRONOMÍA



Organización
de las Naciones Unidas
para la Educación,
la Ciencia y la Cultura



Villuercas-Ibores-Jara
Geoparque
Mundial de
la UNESCO

Geoturismo.



Organización
de las Naciones Unidas
para la Educación,
la Ciencia y la Cultura



Villuercas-Ibores-Jara
Geoparque
Mundial de
la UNESCO

Geoturismo en las Villuercas



Organización
de las Naciones Unidas
para la Educación,
la Ciencia y la Cultura



Villuercas-Ibores-Jara
Geoparque
Modelo de
la UNESCO

Geoturismo



Organización
de las Naciones Unidas
para la Educación,
la Ciencia y la Cultura



Villuercas-Ibores-Jara
Geoparque
Mundial de
la UNESCO



Geoturismo



Organización
de las Naciones Unidas
para la Educación,
la Ciencia y la Cultura



Villuercas-Ibores-Jara
Geoparque
Mundial de
la UNESCO

Una amplia red de alojamientos y restaurantes



Organización de las Naciones Unidas para la Educación, la Ciencia y la Cultura



Villuercas-Ibores-Jara Geoparque Modelo de la UNESCO

Aplicación

eco tourist in Spain

¡¡Descúbrela!!



observador




activo

soy
ecoturista

CLUB ECOTURISMO
EN ESPAÑA



ral





Etiquetado de productos con una marca europea



Etiquetado de productos con una marca europea

Geofood 2017

Primer plato:
Pedrera de migas extremeñas con pan de tahona de Guadalupe

Plato principal:
Raña de jabalí de las Villuercas

Postre:
Risco de queso de los Ibores con frutos rojos

Bodega:
Vino de selección del Sumiller, aguas minerales y café o infusiones

Precio (IVA incluido): 30,00 €/pax

PARADORES
Hotels & Restaurants 1928

C/ Muepca de la Berrana, 12
10140 Guadalupe / Extremadura
927 30 70 75 / 9 27 0 21 20 2
Reserva: reserva@paradores.es
www.paradores.es

¡Muchas gracias!

Fernando Javier Grande Cano. Vicepresidente. Diputación de Cáceres.

www.dip-caceres.es

fjgrande@dip-caceres.es



DIPUTACIÓN DE CÁCERES